
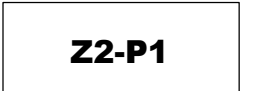



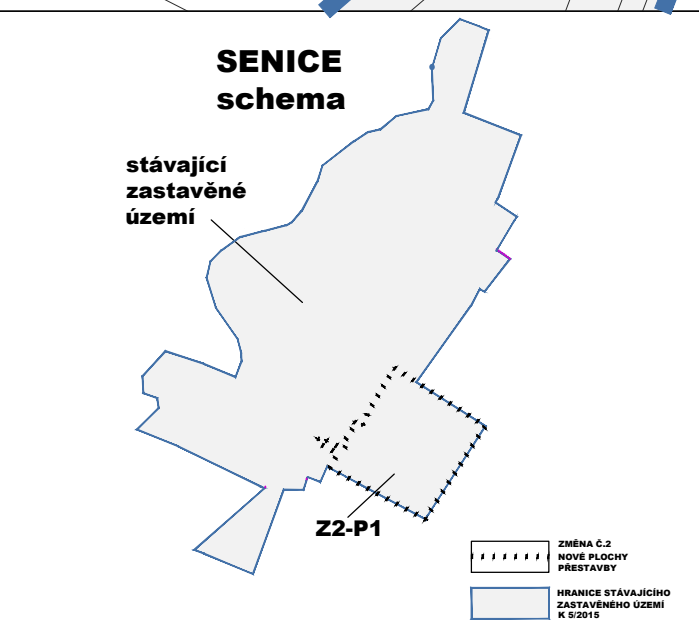
**LEGENDA ZÁKLADNÍ ČLENĚNÍ**

 **HRANICE ZASTAVĚNÉHO ÚZEMÍ**

 **OZNAČENÍ ZMĚNY**  
**Z2... číslo změny ÚPO Senice**  
**P1.... označení plochy přestavby**

 **PLOCHY PŘESTAVBY**

# změna č.2 územního plánu obce SENICE



**Záznam o účinnosti Změny č. 2 Územního plánu obce Senice**

správní orgán, který vydal územní plán: Zastupitelstvo obce Senice  
datum nabytí účinnosti územního plánu: .....  
pořizovatel: Městský úřad Poděbrady  
odbor výstavby a územního plánování  
oprávněná úřední osoba pořizovatele: ing. Lenka Tománková  
referent úřadu územního plánování  
otisk úředního razítka  
a podpis oprávněné osoby:

OPRÁVNĚNÁ ÚŘEDNÍ OSOBA: ing. Lenka Tománková	VYPRACOVALA: ing.arch. Ivana Slavková	Městský úřad Poděbrady - odbor výstavby a územního plánování Jiřího náměstí 20/II, 290 31 Poděbrady Tel.: 325 600 271 email: tomankova@mesto-podebrady.cz
	Pořizovatel: MĚSTSKÝ ÚŘAD PODEBŘADY, ODBOR VÝSTAVBY A ÚZEMNÍHO PLÁNOVÁNÍ správní orgán vydávající změnu č.2 úpo Senice: Obec Senice, Hlavní 25, 29001 Poděbrady	Akce: ÚZEMNÍ PLÁN OBCE SENICE – ZMĚNA Č.2
Etapa: NÁVRH ÚP – ZMĚNA Č.2		měřítko: 1:2000
Název výkresu: výkres základního členění		číslo výkresu: I.1