

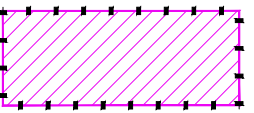
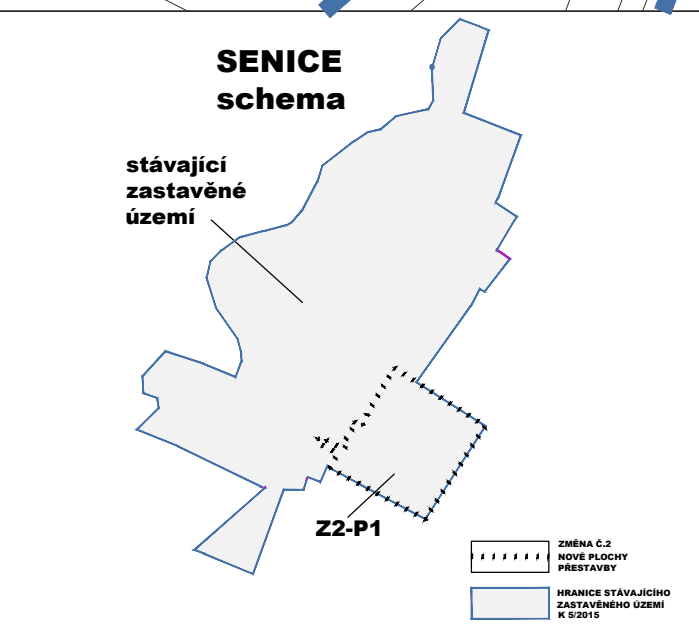


- LEGENDA HLAVNÍ VÝKRES**
-  **HRANICE ZASTAVĚNÉHO ÚZEMÍ**
 -  **HRANICE PLOCH PŘESTAVBY**
Z2... číslo změny ÚPO Senice
P1.... označení plochy přestavby
 -  **PLOCHY PRO OBČANSKOU VYBAVENOST - NOVÉ (ZASTAVĚNÉ ÚZEMÍ)**

změna č.2 územního plánu obce SENICE



Záznam o účinnosti Změny č. 2 Územního plánu obce Senice

správní orgán, který vydal územní plán: Zastupitelstvo obce Senice
 datum nabytí účinnosti územního plánu:
 pořizovatel: Městský úřad Poděbrady
 odbor výstavby a územního plánování
 oprávněná úřední osoba pořizovatele: ing. Lenka Tománková
 referent úřadu územního plánování
 otisk úředního razítka a podpis oprávněné osoby:

OPRÁVNĚNÁ ÚŘEDNÍ OSOBA: ing. Lenka Tománková	VYPRACOVALA: ing.arch. Ivana Slavková	Městský úřad Poděbrady - odbor výstavby a územního plánování Jiřího náměstí 20/II, 290 31 Poděbrady Tel.: 325 600 271 email: tomankova@mesto-podebrady.cz
	Pořizovatel: MĚSTSKÝ ÚŘAD PODEBŘADY, ODBOR VÝSTAVBY A ÚZEMNÍHO PLÁNOVÁNÍ správní orgán vydávající změnu č.2 úpo Senice: Obec Senice, Hlavní 25, 29001 Poděbrady	
Akce:	ÚZEMNÍ PLÁN OBCE SENICE - ZMĚNA Č.2	datum: 1/2022
Etapa:	NÁVRH ÚP - ZMĚNA Č.2	měřítko: 1:2000
Název výkresu:	Hlavní výkres	číslo výkresu: 1.2